

PREFEITURA MUNICIPAL DE DORMENTES  
ESTADO DE PERNAMBUCO  
GABINETE DO PREFEITO



**LEI Nº486/2014.**

**Ementa:** Define os perímetros da Zona Urbana do Município de Dormentes e dá outras providencias.

O **PREFEITO MUNICIPAL DE DORMENTES, ESTADO DE PERNAMBUCO**, faz saber que a Câmara Municipal aprovou e eu sanciono a seguinte Lei:

**Art. 1º** – Esta Lei define o perímetro urbano do Distrito Sede do Município de Dormentes.

**Art. 2º** – O território do Município de Dormentes é dividido, para fins urbanísticos e tributários, em zona urbana e Zona rural.

**Art. 3º** – A representação cartográfica e o memorial descritivo do perímetro da zona urbana da sede do Município definida por esta Lei constam do seguinte Anexo, que integra a presente Lei:

I – Anexo I: mapa e memorial descritivo do perímetro urbano da sede do Município de Dormentes;

**Art. 4º** – Esta Lei entra em vigor na data de sua publicação, revogando-se todas as disposições em contrário.

Dormentes/PE, 15 de dezembro de 2014.

Roniere Macedo Reis

**Prefeito**



PREFEITURA MUNICIPAL DE DORMENTES  
ESTADO DE PERNAMBUCO  
GABINETE DO PREFEITO



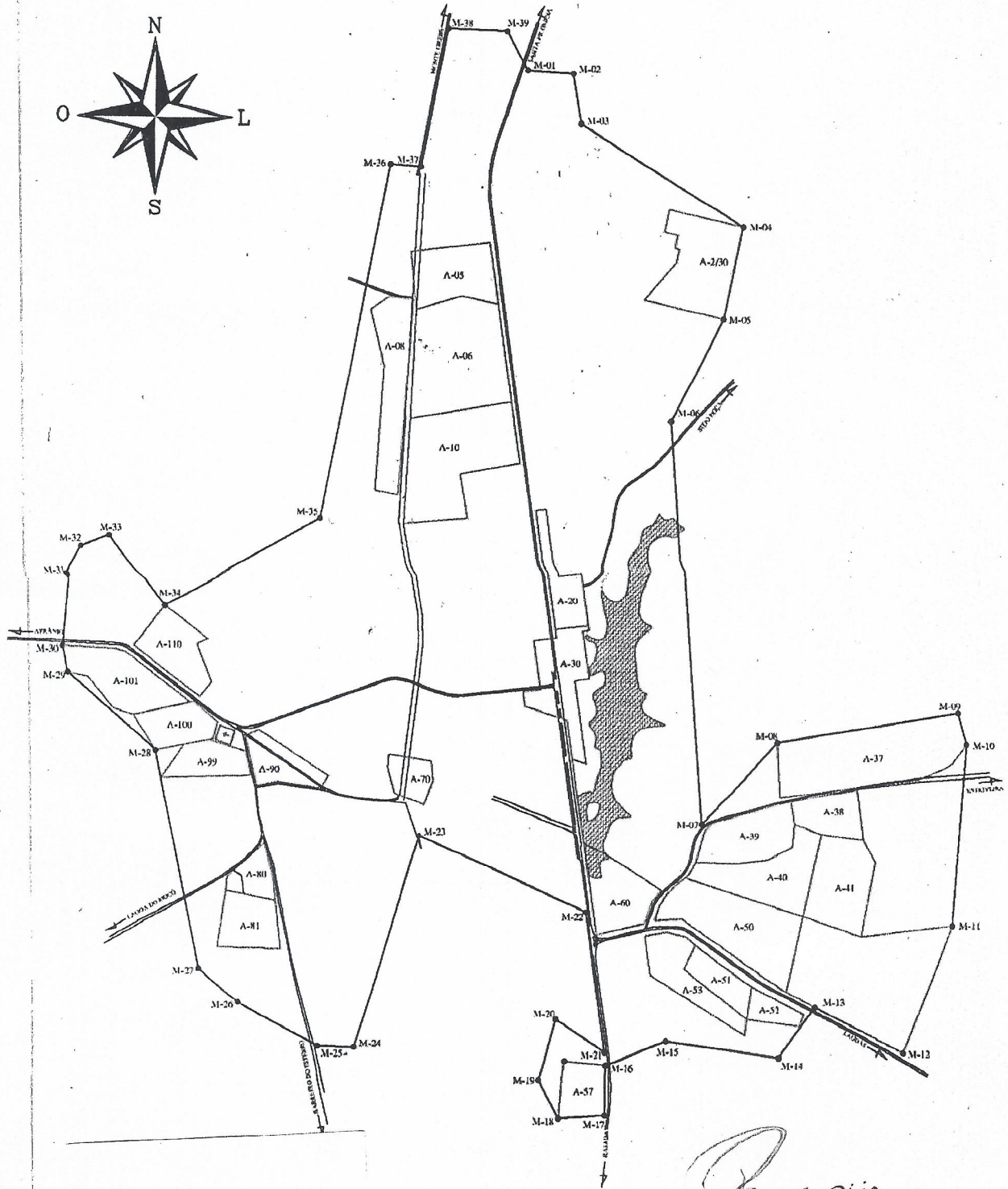
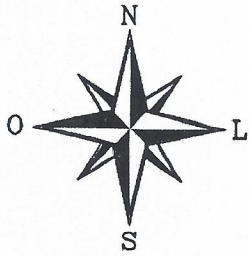
ATO DE SANÇÃO Nº 025/14.


O PREFEITO DO MUNICÍPIO DE DORMENTES, desincumbindo-se de suas atribuições legais e com arrimo no art. 43, inciso IV, da Lei Orgânica do Município, e considerando o atendimento do regular procedimento legislativo à espécie aplicado. RESOLVE: SANCIONAR e PROMULGAR a Lei "Define os perímetros da Zona Urbana do Município de Dormentes e dá outras providencias.

Gabinete do Prefeito, em 15 de dezembro de 2014.

Roniere Macedo Reis

**Prefeito**



  
 Roniere Macedo Reis  
 Prefeito  
 CPF: 033.473.344-85



Secretaria de Agricultura, Infra-Estrutura,  
 Recursos hídricos e Meio Ambiente

PLANTA: BAIXA, PLANIMETRICA

ESCALA: 1:20.000

LOTEAMENTO: ÁREA URBANA


DATA: 30/07/2014.

# CALCULOS DE AREA

**PROPRIETÁRIO:** PREFEITURA MUNICIPAL DE DORMENTES  
**MUNICÍPIO:** DORMENTES - PE.  
**DESCRIÇÃO:** DELIMITAÇÃO DA AREA URBANA  
**TOTAL:** LOTEAMENTOS E PARCELAMENTOS

**ESCALA:** INDICADA  
**DATA:** 30.07.2014  
**AREA (m²):** 6.951.144,50  
**PERIMETRO(m.):** 12.514,40

VÉRTICE (PI)	COORDENADA GRAU GEODÉSICO LESTE	COORDENADA GRAU GEODÉSICO NORTE	COORDENADA UTM/UPS LESTE	COORDENADA UTM/UPS NORTE	DISTANCIA ENTRE MARCOS (m)	AZIMUTE			NUMERO DO MARCO
						GRAU	MIN.	SEG.	
1	08°25'24.8"	40°45'54.5"	305659,00	9068437,00	176,41	94	30	4	1,00
2			305835,00	9068425,00	190,54	171	3	5	2,00
3			305866,00	9068237,00	740,30	122	37	25	3,00
4			306494,00	9067845,00	363,81	192	29	7	4,00
5			306419,00	9067489,00	450,79	207	2	18	5,00
6			306217,00	9067086,00	1.565,66	176	8	12	6,00
7			306324,00	9065524,00	449,28	40	3	41	7,00
8			306613,00	9065868,00	715,14	80	34	1	8,00
9			307318,00	9065988,00	125,42	165	14	48	9,00
10			307351,00	9065867,00	706,39	185	10	37	10,00
11			307293,00	9065163,00	555,43	200	7	46	11,00
12			307106,00	9064640,00	390,95	298	14	48	12,00
13			306760,00	9064822,00	247,12	214	34	12	13,00
14			306622,00	9064617,00	438,98	278	12	40	14,00
15			306187,00	9064676,00	252,00	248	0	14	15,00
16			305954,00	9064580,00	188,00	0	0	0	16,00
17			305954,00	9064392,00	181,54	265	57	10	17,00
18			305773,00	9064378,00	162,89	331	38	35	18,00
19			305695,00	9064521,00	247,16	15	16	11	19,00
20			305758,00	9064760,00	231,04	124	24	3	20,00
21			305949,00	9064630,00	550,99	352	28	16	21,00
22			305875,00	9065176,00	715,31	294	9	26	22,00
23			305222,00	9065468,00	867,12	197	22	58	23,00
24			304971,00	9064638,00	142,01	271	20	9	24,00
25			304829,00	9064640,00	354,62	299	38	41	25,00
26			304520,00	9064814,00	201,32	311	37	17	26,00
27			304368,00	9064946,00	854,67	349	6	37	27,00
28			304200,00	9065784,00	449,48	311	25	1	28,00
29			303860,00	9066078,00	100,22	348	30	52	29,00
30			303839,00	9066176,00	283,29	5	46	30	30,00
31			303866,00	9066458,00	124,42	29	23	9	31,00
32			303926,00	9066567,00	118,11	69	4	30	32,00
33			304036,00	9066610,00	337,02	144	21	1	33,00
34			304235,00	9066338,00	708,37	60	57	1	34,00
35			304852,00	9066686,00	1.410,88	11	39	13	35,00
36			305121,00	9068071,00	119,34	94	32	50	36,00
37			305240,00	9068062,00	538,73	11	45	59	37,00
38			305347,00	9068590,00	229,08	91	50	8	38,00
39			305576,00	9068584,00	168,81	150	54	38	39,00
40			305659,00	9068437,00	-	0	0	0	40,00

  
**Roniere Macedo Reis**  
 Prefeito

CPF: 033.473.344-85